

GUÍA DE CAMPINGS

BALNEARIOS Y COMPLEJOS DE



VERANO



¿Qué folletos puedo
descargar?



Lup*i*ta

Chateá con nuestra
asistente virtual y
organizá tu viaje
por Misiones



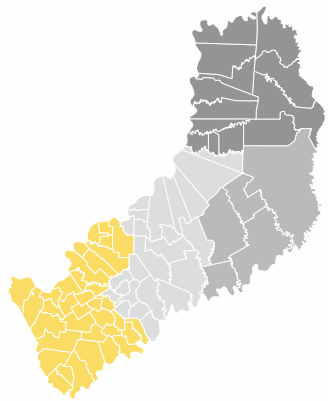
MISIONES

Ministerio
de Turismo

TUMISIONES

2025

REGIÓN SUR



REFERENCIAS

CONTACTO

- LOCALIDAD & LUGAR
- DIRECCIÓN
- TÉLEFONO
- REDES SOCIALES

RECURSO DE AGUA

- PILETA NATURAL
- PILETA
- RÍO/ARROYO
- CASCADA

ACCESOS

- ASFALTADO
- EMPEDRADO/CONSOLIDADO
- TERRADO

COMODIDADES

- PARRILLA
- QUINCHO
- DUCHA AGUA FRÍA
- DUCHA AGUA CALIENTE
- ESPACIO PARA CARPAS
- CABAÑAS
- MOTORHOME
- ACEPTAN MASCOTAS

MEDIOS DE PAGO

- MERCADO PAGO
- DÉBITO
- EFECTIVO
- GRATUITO

COMIDAS

- KIOSKO/PROVEDURÍA
- KIOSKO

OTROS

- PISTA DEPORTIVA
- EVENTOS
- ESPACIOS INFANTILES

Club Ucraniano Alvear 1626. 3758 414963

APOSTOLES Club Argentino Ucraniano

Don Alejandro Balneario Ruta 4, paraje Cantera. 3754 475831

BONDPLAND Don Alejandro Balneario Camping

Complejo Maderos Ruta Nacional 12, km 19.

CANDELARIA

Camping Municipal Chimiray Lote 278, parcela 4 y 5. 03758 525509

APOSTOLES www.apostoles.com.ar

Cabañas La Paulita Ruta 4, entre Ruta 12 y Ruta 14. 3764767369

BONDPLAND www.lapaulita.com

Club UPCN Barrio Evita, calle Los Lapachos 376 4211453

CANDELARIA

Camping Neves Ruta 1, Km 6. 3758 553055

APOSTOLES Parque Neves @campingneves

Playa Paraíso Av. Costanera 376 4714060

CANDELARIA elpuma

San Cayetano Ruta 3, Km 10. 376 4832814

CERRO CORÁ cayetanocomplejosan

Camping Las Palmeras Lote Agrícola n°9. 03758 550094

APOSTOLES @laspalmerascamping

Ec lodge La Agustina Ruta N. 12. Km 1358,5. 376 4376870 376 4675883

CANDELARIA Ec lodge La Agustina @ecolodgeagustina

Yasy Selva y Agua Ruta 103, Km 23. 3755 509980

COLONIA MARTIRES Yasyselvayagua

Camping Paszniuk Ruta 1, Km 12. 3758 433294

APOSTOLES paszniukcam.pileta

Parador Sarandi Av. Costanera 376 4886336

CANDELARIA defensoresdelparanakayaks

El Persiguero

CONCEPCIÓN DE LA SIERRA

Club Unión Av. Centenario 011 26427242

APOSTOLES Club Unión

Complejo IPS Ruta Nacional 12. 376 4894797

CANDELARIA Cabañas Las Violetas Lasvioletasmisiones

Balneario Curupaytí A 7 Km de la RN.12 y a 1 Km de Corpus 376 4370640 3755 668131

CORPUS Balneario Curupaytí

La granja de Casiano Ruta 1, Lote 255. 3764 188213

AZARA La Granja de Casiano

Puerto Lagier Candelaria 376 5097275

CANDELARIA puertolagier

Campo Viva la Pepa Calle Basilio Harapchuk (01) n°8844 Parada Leis R.N 105 376 4621349

GARUPÁ Campo Viva la Pepa

Camping Mcipal. de Bondpland Ruta 4. A 1 Km pasando la terminal 376 4228631

BONDPLAND Balneario Camping Bondpland Misiones

Cabañas Las Violetas Barrio del Lago n° 3008 376 4336919 376 4875015

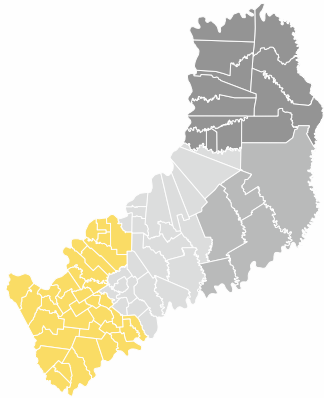
CANDELARIA Cabañas Las Violetas lasvioletasmisiones

Playa Fátima Acceso Sur 376 4216262 376 4697822

GARUPÁ www.garupa.com.ar

25

REGIÓN SUR



REFERENCIAS

CONTACTO

- LOCALIDAD & LUGAR
- DIRECCIÓN
- TÉLEFONO
- REDES SOCIALES

RECURSO DE AGUA

- PILETA NATURAL
- PILETA
- RÍO/ARROYO
- CASCADA

ACCESOS

- ASFALTADO
- EMPEDRADO/CONSOLIDADO
- TERRADO

COMODIDADES

- PARRILLA
- QUINCHO
- DUCHA AGUA FRÍA
- DUCHA AGUA CALIENTE
- ESPACIO PARA CARPAS
- CABAÑAS
- MOTORHOME
- ACEPTAN MASCOTAS

MEDIOS DE PAGO

- MERCADO PAGO
- DÉBITO
- EFECTIVO
- GRATUITO

COMIDAS

- KIOSKO/PROVEDURÍA
- KIOSKO

OTROS

- PISTA DEPORTIVA
- EVENTOS
- ESPACIOS INFANTILES

Camping El Lago Av.de las Américas 376 4768549
GARUPÁ El Lago Camping

La Isla. Centro Empleados de Comercio Av.Güemes 950. 3754 451727
LEANDRO N. ALEM www.turismoalem.com.ar

Camping Acapulco Ruta Nac.12, frente a Itaembé Guazú 376 4767343
POSADAS clubacapulco/ club_atletico_acapulco

Complejo Portal de las Sierras Ruta Provincial N°5, Km 7. 3755 648184
GDOR. ROCA Complejo Turístico El Portal de las Sierras

Club Germano Argentino El Paraíso y los Chopies. 3754 423133
LEANDRO N. ALEM www.turismoalem.com.ar

Balneario El Brete Av. Costanera, La Bahía El Brete 0800 888 2483
POSADAS @muniposadas @posadasdeportes

Complejo La Roca Ruta Prov.6, a 300 mts de Rn12, a la altura de la rotonda a Corpus 376 4393436
GDOR.ROCA @complejo_la_roca

Balneario Camping La Familia Ruta 4, Km 78. Picada Urquiza. 3764 518600
LEANDRO N. ALEM www.turismoalem.com.ar

Balneario Costa Sur Playa Costa Sur 0800 888 2483
POSADAS @muniposadas @posadasdeportes

Camping Balneario El Francés RN.12 Barrio el Francés a 13 km de la ruta. 3743 414628
GRAL.URQUIZA

Complejo Las Palmeras Las Orquídeas 420. 3754 437678
LEANDRO N. ALEM www.turismoalem.com.ar

Complejo Costa Sur Playa Costa Sur @complejocostasurposadas

Balneario Municipal Itacaruaré Sgto. Cabral y 9 de Julio 3754 490025 3754 490026
ITACARUARÉ Itacaruareremisionesargentina

Camping Hugo y Cefe Entre Loreto y San Ignacio sobre Ruta N. 12. 376 4835005 376 4732886
LORETO CampingHugoyCefe @camping_hugo_y_cefe

Club Crucero del Norte Ruta Provincial n° 105 376 4820982
POSADAS www.crucerodelnorte.com.ar

Centro turístico Baden Baden Ruta Nac. 12 Km 1435 3743 482081 3743 482083
JARDÍN AMÉRICA complejobadenbaden

Parador Loreto Ruta N. 12. Km 1345. 11 30075341
LORETO @paradorloreto.

Parque Provincial El Cañadón Lote 10. 376 4643694
PROFUNDIDAD Parque Provincial Cañadón de Profundidad

Camping Saltos del Tabay Ruta Nac 12, a 6 Km del casco urbano de Jardín América. 3743 400421
JARDÍN AMÉRICA saltosdeltabay

Camping Salto Carpes Colonia Guatambú 3755 495045
MOJÓN GRANDE Camping Salto Carpes

Camping Salto Carpes Colonia Guatambú 3755 495045
MOJÓN GRANDE Camping Salto Carpes

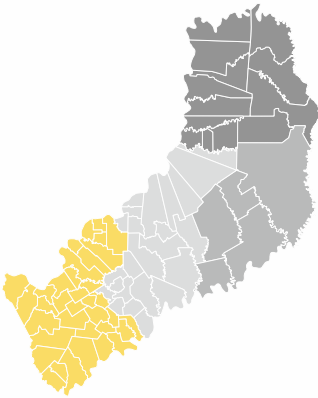
Camping Ruta 4. Ruta 4. Ingreso por la rotonda de Gdor. Lopez 3754 405668
LEANDRO N. ALEM www.turismoalem.com.ar

Complejo Palmar del Río Ruta 2. 3755 701677
MOJÓN GRANDE www.elpalmardelrio.com

Camping San Isidro Juan Manuel Fangio 4015 376 4905931
POSADAS 376 4905931

25

REGIÓN SUR



REFERENCIAS

CONTACTO

- LOCALIDAD & LUGAR
- DIRECCIÓN
- TÉLEFONO
- REDES SOCIALES

RECURSO DE AGUA

- PILETA NATURAL
- PILETA
- RÍO/ARROYO
- CASCADA

ACCESOS

- ASFALTADO
- EMPEDRADO/CONSOLIDADO
- TERRADO

COMODIDADES

- PARRILLA
- QUINCHO
- DUCHA AGUA FRÍA
- DUCHA AGUA CALIENTE
- ESPACIO PARA CARPAS
- CABAÑAS
- MOTORHOME
- ACEPTAN MASCOTAS

MEDIOS DE PAGO

- MERCADO PAGO
- DÉBITO
- EFECTIVO
- GRATUITO

COMIDAS

- KIOSKO/PROVEDURÍA
- KIOSKO

OTROS

- PISTA DEPORTIVA
- EVENTOS
- ESPACIOS INFANTILES

El Urunday Chacra 13. 376 5062263
PROFUNDIDAD Centro Turístico Urunday

Club del Río Colonia Teyú Cuaré. 3755 340592
SAN IGNACIO www.clubdelrio.com.ar

Camping Puerto Arenas Ruta 4, Lote 19. 3754 469635
SAN JAVIER Camping Puerto Arenas

Paraiso Lodge Ruta N.12 Km 1445 376 4307029
PUERTO LEONI paraisolodgelima

Playa del Sol Av. Horacio Quiroga y Río Paraná. 376 4655171
SAN IGNACIO playadelsolsanignacio

El árbol Posada Rural Barrio Malvinas Lote 40 3754 471265
SAN JAVIER elarbolposadarural

Camping Municipal La Boca Lote 33, fracción A. Parcela 10 A. Puerto Santa Ana 376 4618384
SANTA ANA

El Cabu Colonia Teyú Cuaré. 376 4828539
SAN IGNACIO El Cabu Teyú Cuaré @el.cabu

Camping Gentilini Lote A2, Campo Gentilini. 3758 441022
SAN JOSÉ pgentilini@outlook.com.ar

Camping Mis Raíces Cerro Santa Ana. Ruta Prov.103, por acceso al Parque Temático 376 4618384
SANTA ANA

La Boca Colonia Teyú Cuaré. 0376 4361828
SAN IGNACIO

Parque Pcial. Ing. Crovetto Ruta Pcial. 203. 3758 492132
SAN JOSÉ Parque Provincial de la Sierra Ing. Raul Martinez Crovetto

Cabañas La Candelaria Argentino Roca y Juana de Recca. A 2 km de RN 12. 376 4296379
SANTA ANA Cabañas La Candelaria

Los Jesuitas Av. Emilia Meyer esquina Av. Sarmiento a 1500 mts de RN.12 0376 4694222
SAN IGNACIO @complejosjesuitas

Camping Arroyo Leon Ruta Provincial 202.
TRES CAPONES

Complejo Reserva Natural Don Rodolfo Cerro Santa Ana. Ruta Prov.103, por acceso al Parque Temático 376 4647495
SANTA ANA Reserva Don Rodolfo

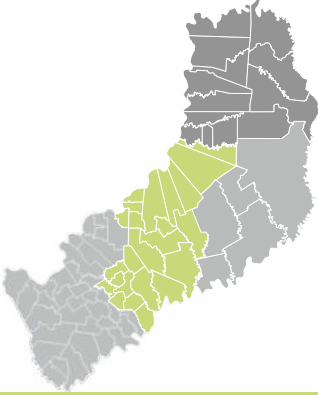
La Familia R.N 12 y Roque Saenz Peña 376 4900819
SAN IGNACIO www.cabanalafamilia.com.ar

Doña Ana Hotel Casa de Campo Av. 9 de julio. 3764 901449
TRES CAPONES Doña Ana Hotel Casa Campo



Usá protector solar

REGIÓN CENTRO



REFERENCIAS

CONTACTO

- LOCALIDAD & LUGAR
- DIRECCIÓN
- TÉLEFONO
- REDES SOCIALES

RECURSO DE AGUA

- PILETA NATURAL
- PILETA
- RÍO/ARROYO
- CASCADA

ACCESOS

- ASFALTADO
- EMPEDRADO/CONSOLIDADO
- TERRADO

COMODIDADES

- PARRILLA
- QUINCHO
- DUCHA AGUA FRÍA
- DUCHA AGUA CALIENTE
- ESPACIO PARA CARPAS
- CABAÑAS
- MOTORHOME
- ACEPTAN MASCOTAS

MEDIOS DE PAGO

- MERCADO PAGO
- DÉBITO
- EFECTIVO
- GRATUITO

COMIDAS

- KIOSKO/PROVEDURÍA
- KIOSKO

OTROS

- PISTA DEPORTIVA
- EVENTOS
- ESPACIOS INFANTILES

Canal de Toro Sobre ruta 103, a 200mts del Puente "el torto"

ALBA POSE

Pesque y Pague Matias Por Ruta Prov. 9. Salto Encantado. 3755 221287

ARISTÓBULO DEL VALLE

Los Pinos Sobre Ruta Prov. 103. 3755 691481

CAMPO RAMÓN f Camping Los Pinos

Camping "La Corredera" A pasos del puerto

ALBA POSE

Balneario Municipal Salto Chavez Ruta 8, lote 458. 3755 499076

CAMPO GRANDE www.campograndemisiones.gov.ar

Viejo Puente Sobre Ruta Prov. 103. 3755 568298

CAMPO RAMÓN @campingviejopuente

Pileta del Club Caza y Pesca Picada Paraguay a 1500 mts de la rotonda de R.N 14. 3764 133539

ARISTÓBULO DEL VALLE

Camping Don Juan Lote 313, Yerbal Viejo. 3755 691408

CAMPO GRANDE f Camping Don Juan

Azcona A 4 Km de la Ruta Provincial 103. 3755 392121

CAMPO RAMÓN f Camping Azcona

Parque Ecológico Cuñá Pirú Ruta 7. 3755 603064

ARISTÓBULO DEL VALLE www.adelvalleturismo.com.ar

Caitano Camping Ruta 8, Km 3. 3765 576588

CAMPO GRANDE f Camping Caitano

Oasis Agrocamping A 300mts del acceso a Municipalidad de Campo Ramón. 3755 630492

CAMPO RAMÓN @oasis_agrocamping

Agroturismo La Pacha Ruta Nac. 14, km 939. 3755 283964

ARISTÓBULO DEL VALLE

Enrique Agrocamping A 8 Km de Ruta Provincial n°3. 3755 349488

CAMPO RAMÓN f Enrique_Agrocamping

Salto Teodoro Cuenca A 7 Km de la Ruta Prov. 103. 3755 261209

CAMPO RAMÓN f Salto Teodoro Cuenca

Reserva El Tortugal Ruta Nac. 14, km 926. 3755 283964

ARISTÓBULO DEL VALLE

Cascada A 7 Km de la R.P. 103.. 3755 623512

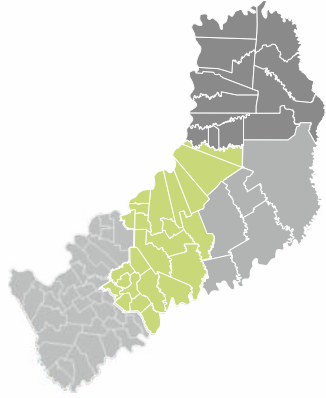
CAMPO RAMÓN f Turismo Campo Ramón

Tacuara Lodge A 1Km de R.N.14.

CAMPO RAMÓN tacuaralodge



REGIÓN CENTRO



REFERENCIAS

CONTACTO

- LOCALIDAD & LUGAR
- DIRECCIÓN
- TÉLEFONO
- REDES SOCIALES

RECURSO DE AGUA

- PILETA NATURAL
- PILETA
- RÍO/ARROYO
- CASCADA

ACCESOS

- ASFALTADO
- EMPEDRADO/CONSOLIDADO
- TERRADO

COMODIDADES

- PARRILLA
- QUINCHO
- DUCHA AGUA FRÍA
- DUCHA AGUA CALIENTE
- ESPACIO PARA CARPAS
- CABAÑAS
- MOTORHOME
- ACEPTAN MASCOTAS

MEDIOS DE PAGO

- MERCADO PAGO
- DÉBITO
- EFECTIVO
- GRATUITO

COMIDAS

- KIOSKO/PROVEDURÍA
- KIOSKO

OTROS

- PISTA DEPORTIVA
- EVENTOS
- ESPACIOS INFANTILES

El Bonito A 7 Km de la R.P.103. 3755 503289

CAMPO RAMÓN @Balneario_el_bonito

Cutí Punte Acaraguá Ruta 103, puente Acaraguá. 3755 551963

CAMPO RAMÓN Turismo Campo Ramón

La Bajada Vieja Los Lirios. 3743 438218

CAPIOVÍ

5ta Agrocamping A 1800 mts de R.P.103, Puente Acaraguá. 3755 217694

CAMPO RAMÓN La 5ta Agrocamping

San Francisco Ruta 6, Colonia Marten. 3755 411998

CAMPO VIERA Camping Recreativo San Francisco

Parque Natural Municipal Salto Capioví José Elay. 3754 498346

CAPIOVÍ

Barra El Ceibo A 500 mts de R.P.103, Puente Acaraguá. 3755 271138

CAMPO RAMÓN Turismo Campo Ramón

Don Beno Ruta 6, Colonia Marten. 3755 559229

CAMPO VIERA Camping Don Beno

Camping JC Av. Raul Alfonsín a 1500 mts de la R.N. 12. 3754 486217

CAPIOVÍ Camping J.C

Lipowski Agrocamping Sobre la R.P. 2. 3755 218261

CAMPO RAMÓN Turismo Campo Ramón

El Hogar Ruta 6, lote 115. 3755 703775

CAMPO VIERA Agroturismo El Hogar

El Remanso R.N 12, colonia Taruma, sobre R.P. 212. 3751 406641, 3751 662742

CARAGUATAY El Remanso

La Amistad Agrocamping A 7 Km de la Ruta 103. 3755 607042

CAMPO RAMÓN Turismo Campo Ramón

El Edén de Pedro y María Ruta 14, Km 34. 3755 342321

CAMPO VIERA El Edén de Pedro y María

Complejo Los Caceritos R.N 12, Km 1509, Caraguatay a 100mts de la Ruta. 1164808767, 1158864283

CARAGUATAY www.loscaceritos.com.ar

Los Hermanos Agrocamping A 2 km de la R.P. 103. 3755 419821

CAMPO RAMÓN Camping Los Hermanos

Camping Recreo Los tareferos a 2 cuadras de la Ruta Nac.12. 3743 412191, 3743 611385

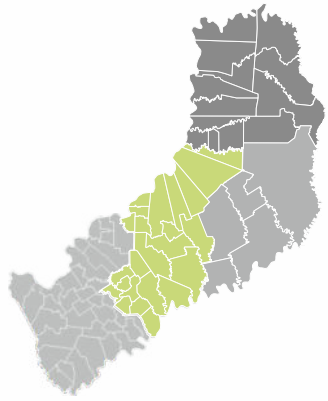
CAPIOVÍ

Camping Municipal Ruta 212. 1164808767, 1158864283

CARAGUATAY Camping Municipal Caraguatay



REGIÓN CENTRO



REFERENCIAS

CONTACTO

- LOCALIDAD & LUGAR
- DIRECCIÓN
- TÉLEFONO
- REDES SOCIALES

RECURSO DE AGUA

- PILETA NATURAL
- PILETA
- RÍO/ARROYO
- CASCADA

ACCESOS

- ASFALTADO
- EMPEDRADO/CONSOLIDADO
- TERRADO

COMODIDADES

- PARRILLA
- QUINCHO
- DUCHA AGUA FRÍA
- DUCHA AGUA CALIENTE
- ESPACIO PARA CARPAS
- CABAÑAS
- MOTORHOME
- ACEPTAN MASCOTAS

MEDIOS DE PAGO

- MERCADO PAGO
- DÉBITO
- EFECTIVO
- GRATUITO

COMIDAS

- KIOSKO/PROVEDURÍA
- KIOSKO

OTROS

- PISTA DEPORTIVA
- EVENTOS
- ESPACIOS INFANTILES

El Remanso R.N 12, colonia Taruma, sobre R.P 212 3751 406641 3751 662742

CARAGUATAY El Remanso

Los Cedros Agroturismo R.N.14, Km 963. 3755 636082

DOS DE MAYO Salto Arcoiris Camping Los Cedros

Complejo Paranáí Ruta 12. Km 1503 3754 405758

EL ALCÁZAR

Complejo Los Caceritos R.N 12, Km 1509. Caraguatay a 100mts de la Ruta. 1164808767 1158864283

CARAGUATAY www.loscaceritos.com.ar

Complejo turístico Los Tres Marinos R.N.14, Km 957. 3755 496888 3755 410423

DOS DE MAYO Complejo Los Tres Marinos

Camping PH Av. Costanera. 3751 400059

EL ALCÁZAR

Camping Municipal Ruta 212.

CARAGUATAY Camping Municipal Caraguatay

Camping La Familia Ruta Nac 14, Km 954.

DOS DE MAYO Los Viera Viera

Amanecer Lodge Av. Belgrano. 3751 502733

EL ALCÁZAR

Komorebi Lodge Ruta 4, Km 78. Picada Urquiza.

CARAGUATAY komorebi_lodge

Salto Yacú Ruta Prov. 211. 3755 235196

DOS DE MAYO

Cabañas Yacú Av. Costanera. 3751 668890

EL ALCÁZAR

El Trebol Camino a Colonia Taruma

CARAGUATAY Camping El Trebol

Camping La Gruta Ruta Prov. 211, nº 3364. 3755 674873

DOS DE MAYO

Sendero Panambí Ruta 12, Km1504. 3751 234905

EL ALCÁZAR

Club de Pesca Montecarlo Caraguatay.

CARAGUATAY Club de Pesca Motecarlo

Parque Municipal Dos de Mayo Ruta Prov. 211. 3755 659655

DOS DE MAYO @turismodosdemayo

Parador Teyú Ruta 12, Km1503. 3764 952355

EL ALCÁZAR

Centro Recreativo El Chapá Ruta Prov. 5, Km 7. 3755 486001

COLONIA ALBERDI @alberdi_oficial

Club de Pesca Av. Costanera 3751 500029

EL ALCÁZAR

Refugio Tingazú Ruta 11, Km 8. 3751 498111

EL ALCÁZAR

Complejo Sierras Del Chapá Ruta Prov. 6, Km 12,7. 3764 272978

COLONIA ALBERDI Complejo Turístico Sierras del Chapá

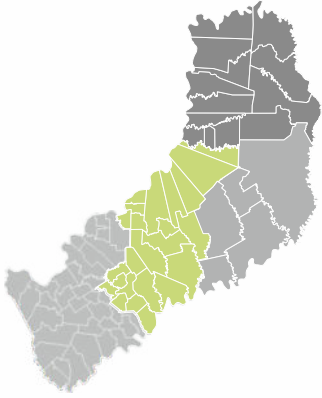
Complejo Damián Av. Güemes. 3751 503042

EL ALCÁZAR

Camping El Ruso Ruta 11, Km 10. 3751 523780

EL ALCÁZAR

REGIÓN CENTRO



REFERENCIAS



Camping Don Nino Camino a Colonia Arroyo Blanco. 3743 515490

GARUHAPE parador21garuhape

Camping Parador 21 Ruta Nac.12, Km 1480 3743 584009

GARUHAPE parador21garuhape

Camping Itá Porá Ruta Nac.12, Km 1527. 3751 444399

MONTECARLO complejoitaporaa

Camping Parador 21 Ruta Nac.12, Km 1480 3743 584009

GARUHAPE parador21garuhape

Cabañas Garuhapé Ruta Nac.12, Km 1481 3743 569487

GARUHAPE cabanasgaruhape12

Camping Los Chila A 200 mts de Ruta Nacional 12, Km 1517. 3751 351280

MONTECARLO campingloschila

Cabañas Garuhapé Ruta Nac.12, Km 1481 3743 569487

GARUHAPE cabanasgaruhape12

Cueva del Yaguareté Ruta Prov. 220 camino de colonia 3743 560359

GARUHAPE cueva_del_yaguarete

Complejo J&A Ruta Nac.12, Km 1519. 1163519762

MONTECARLO Complejo Cabañas JyA Montecarlo

Cueva del Yaguareté Ruta Prov. 220 camino de colonia 3743 560359

GARUHAPE cueva_del_yaguarete

Camping Don Armindo Ruta Prov. 220 camino de colonia 3743 593731

GARUHAPE camping_don_armindo

Club Centro Empleados de Comercio Calle Poll. 3751 499608

MONTECARLO

Camping Don Armindo Ruta Prov. 220 camino de colonia 3743 593731

GARUHAPE camping_don_armindo

Gruta India Arroyo 3 de Mayo 3743 450922

GARUHAPE municipalidadgaruhape

Club Mutual Calle Córdoba a 200 mts de Av. Paraguay. 2901 496229

MONTECARLO

Camping Don Nino Camino a Colonia Arroyo Blanco. 3743 515490

GARUHAPE

Paraje Los Indios Zona rural a 5km del casco urbano. 3755-278838

GENERAL ALVEAR

Complejo Bomberos Voluntarios Calle Chacabuco y Edmundo Bloch, B° 9 de Julio. 3751 300453 / 3751 663522

MONTECARLO pileta_losbomberos_24_25

Club de Pesca Garuhapé Ruta Pcial. 220. 3743 480357

GARUHAPE

Salto Krixiuk Lote 189. Sec.Col. Guarani 3755 215186

GUARANÍ

Club Gimnasia Montecarlo Hipólito Irigoyen y Av.Paraguay

MONTECARLO

Camping Tropical Ruta Prov. 220 camino al club de pesca 3743 560002

GARUHAPE municipalidadgaruhape

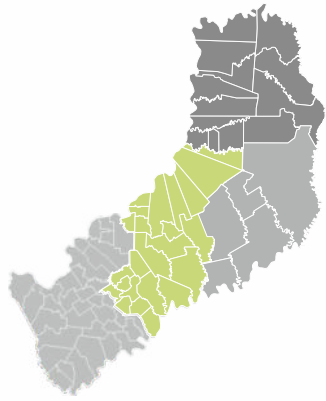
Laguna de La Selva Salto FC N° 3360. 1169970204

LOS HELECHOS @lagunasdelaselva

Club de pesca y náutico Montecarlo Av. Libertador a orillas del río Paraná 3751 340306

MONTECARLO @clubdepescamontecarlo

REGIÓN CENTRO



REFERENCIAS

CONTACTO

- LOCALIDAD & LUGAR
- DIRECCIÓN
- TÉLEFONO
- REDES SOCIALES

RECURSO DE AGUA

- PILETA NATURAL
- PILETA
- RÍO/ARROYO
- CASCADA

ACCESOS

- ASFALTADO
- EMPEDRADO/CONSOLIDADO
- TERRADO

COMODIDADES

- PARRILLA
- QUINCHO
- DUCHA AGUA FRÍA
- DUCHA AGUA CALIENTE
- ESPACIO PARA CARPAS
- CABAÑAS
- MOTORHOME
- ACEPTAN MASCOTAS

MEDIOS DE PAGO

- MERCADO PAGO
- DÉBITO
- EFECTIVO
- GRATUITO

COMIDAS

- KIOSKO/PROVEDURÍA
- KIOSKO

OTROS

- PISTA DEPORTIVA
- EVENTOS
- ESPACIOS INFANTILES

Terrazas del Paraná Apart Hotel
 Av. Libertador a orillas del río Paraná
 3751 441983
MONTECARLO
 @aherrazasdelparaná

Complejo Salto Berrondo
 Ruta Prov. 103.
 3755 421808
OBERÁ
 www.obera.tur.ar

Parque de La Selva
 Ruta Nac. 14, Km 818.
 3755 408700
OBERÁ
 www.obera.tur.ar

Camping Municipal
 Puerto Panambí
 3755 434506
PANAMBÍ

Camping Puerto Sanchez
 Puerto Panambí.
 3755 651966
PANAMBÍ
 www.elpalmardelrio.com

Panambi Howy
 Av. Córdoba, Km 9 Cruzando el puente del arroyo Pirai Guazú
 3751 564982
PUERTO PIRAY
 panambihowy

Cerne Turismo
 Av. Córdoba, Km 10 a 15 km de R.N.12
 3751 350095
PUERTO PIRAY
 Cerne Turismo Misiones

Complejo El Brasileiro
 Pionero Pedro Kuhn, acceso por R.N.12, Km 1475
 3743 431426
PUERTO RICO
 complejoelbrasileiro

Complejo Mallorca
 Mbopicuá acceso R.N.12 Km 1468.
 3743 476961 / 3743 417577
PUERTO RICO
 Complejo Mallorca

Complejo Anto
 Mbopicuá acceso R.N.12 Km 1467.
 3743 508968
PUERTO RICO
 Complejo Anto @anto.complejo.turistico

Complejo Don Raul
 Mbopicuá acceso R.N.12 Km 1467.
 3743 448156
PUERTO RICO
 @complejo.don.raul

Club Náutico de Pesca
 Calle Riveras del Río Paraná.
 3743 477930
PUERTO RICO
 Club de Pesca Puerto Rico

Salto del Cuñá Pirú
 Cuñá Pirú, Ruta 223.
RUIZ DE MONTOYA
 Salto Cuñá Pirú

Don Cirilo Pozo Picnic
 Ruiz de Montoya
RUIZ DE MONTOYA
 Don Cirilo.

Los Pinos
 GPS: -2707140615998776, -54776217.
SALTO ENCANTADO
 3755 618149

Piedras Blancas
 GPS: 27113717, -5481125.
SALTO ENCANTADO
 3755 683083 @piedrasblancasmisiones

Balneario El Once
 GPS: -27085730082465435, -54844775710366534.
SALTO ENCANTADO
 3755 276844

Camping Maruñak
 GPS: -27066399914274047, -5475008069200688.
SALTO ENCANTADO
 3764 565674

Rancho Escondido
 Ruta Nac. 14, Entrada frente al supermercado Santa Teresita
 3755 679711 / 3755 647582
SALTO ENCANTADO
 elrancho_escondido

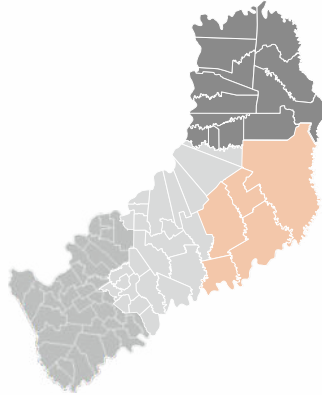
Camping Los Hermanos
 A 5 Km del centro de 25 de Mayo.
 3755 509578
25 DE MAYO

Camping Barroca
 A 500 mts de R.P. 9.
 3755 716001 / 3754 417205
25 DE MAYO
 @Camping.barroca25

Camping Alto Uruguay
 Canal Toro.
25 DE MAYO
 Camping Salto Carpes



REGIÓN ALTO URUGUAY



REFERENCIAS

CONTACTO

- LOCALIDAD & LUGAR
- DIRECCIÓN
- TÉLEFONO
- REDES SOCIALES

RECURSO DE AGUA

- PILETA NATURAL
- PILETA
- RÍO/ARROYO
- CASCADA

ACCESOS

- ASFALTADO
- EMPEDRADO/CONSOLIDADO
- TERRADO

COMODIDADES

- PARRILLA
- QUINCHO
- DUCHA AGUA FRÍA
- DUCHA AGUA CALIENTE
- ESPACIO PARA CARPAS
- CABAÑAS
- MOTORHOME
- ACEPTAN MASCOTAS

MEDIOS DE PAGO

- MERCADO PAGO
- DÉBITO
- EFECTIVO
- GRATUITO

COMIDAS

- KIOSKO/PROVEDURÍA
- KIOSKO

OTROS

- PISTA DEPORTIVA
- EVENTOS
- ESPACIOS INFANTILES

Camping Municipal Ruta 2. Arroyo Macaco. 3755 551978

COLONIA AURORA

EL SOBERBIO

Haras al Paraíso A 26 Km de El Soberbio, por ruta 2. 3755 698001

EL SOBERBIO @cabanas_haras_al_paraíso

Complejo Turístico Derwald R.N. 14. Km 1049. 3751 498993

SAN PEDRO @complejoturisticoDerwald

Isla Chafariz Colonia Alicia, sobre el río Uruguay. 3755 551978

COLONIA AURORA Colonia Aurora Misiones

Camping La Chacrita A 35 Km de El Soberbio, a 200 m de Ruta 2. 3755 287426

EL SOBERBIO @camping.lachacrita

Chacra Camping Donna María Tobuna San Pedro. 3758 413479 3751 498975

SAN PEDRO @chacracampingdonnaria

Camping Familia Ibarra Ruta Prov.13, Km 4. 3755 568212

EL SOBERBIO @campingfamiliaibarra

Camping Lechuza A 5 km de Ruta 13. Km 8. 3755 537863

EL SOBERBIO

Complejo Adrenalina Paraje 2 de Abril a 50 m de Rn14. 3754 471758

SAN PEDRO @complejoadrenalina

Camping Municipal La Plata Ex Ruta 13, a 5 Km del casco urbano. 3755 543652

EL SOBERBIO

Paisaje Verde A 35 km de El Soberbio, a 3 km de R.2. 3755 599926

EL SOBERBIO @camping_paisaje_verde

Camping y Saltos Los Cedros RN.14 Km975. 3755 531512

SAN VICENTE Camping Los Cedros

Aires del Moconá Ruta Costera 2, a 1 km del casco urbano. 1128989493

EL SOBERBIO @airesdelmocona

Reserva Natural Camping Santa Rita Paraje Tirica San Pedro. 3751 661051

SAN PEDRO

Quinta La Express Ruta N.15 Km 982. 3755 413248

SAN VICENTE Quinta La Express- Cabañas, camping y Salón de Eventos

Puerto Do Mario Av. Corrientes Sin número. 3755 546227 3755 448026

EL SOBERBIO @puertodomario

Camping Farelluk Zona Industrial 3751 504880

SAN PEDRO @complejo_farelluk_oficial

Salto Sulma Reserva Panambí Ruta 14, Km 62. 3755 647407 3755 341124

SAN VICENTE Proyecto Panambí

Camping Río Uruguay A 35 km de El Soberbio, yendo a Moconá.

EL SOBERBIO

Camping La Fortalecita Ruta Provincial 21 Km 10. 3751 446156

SAN PEDRO @camping.la.fortalecita

Salto Bella Vista R.N.14, Km 990. 3755 670751

SAN VICENTE

San Jorge Ruta 13, Km 3. Barrio Aeroestación. 3755 729234

EL SOBERBIO

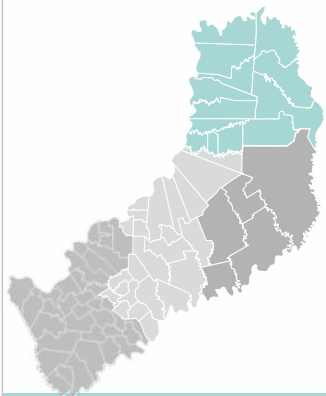
Club Social y deportivo Centro R.N. 14. Km 1045. 3755 409394

SAN PEDRO

Camping Tío Mario Ruta Prov.13. Km 1.7. 3755 340570

SAN VICENTE @camping_tiomario

REGIÓN NORTE



REFERENCIAS

CONTACTO		LOCALIDAD & LUGAR		DIRECCIÓN
		TÉLEFONO		REDES SOCIALES
RECURSO DE AGUA		PILETA NATURAL		PILETA
		RÍO/ARROYO		CASCADA
		ACCESOS		ASFALTADO
		TERRADO		EMPEDRADO/CONSOLIDADO
COMODIDADES		PARRILLA		QUINCHO
		DUCHA AGUA FRÍA		DUCHA AGUA CALIENTE
		ESPACIO PARA CARPAS		CABAÑAS
		MOTORHOME		ACEPTAN MASCOTAS
MEDIOS DE PAGO		MERCADO PAGO		DÉBITO
		EFECTIVO		GRATUITO
COMIDAS		KIOSKO/PROVEDURÍA		KIOSKO
OTROS		PISTA DEPORTIVA		EVENTOS
		ESPACIOS INFANTILES		

Complejo El Edén Ruta 4, Km 972. 3755 221176 / 3755 596615

SAN VICENTE Cabañas El Edén

Complejo La Rita R.N.14 Km 969. 3764 334310

SAN VICENTE Complejo Recreativo y Turístico La Rita

Camping Los Lapachos R.P. 221, Km46 3755 245371

SAN VICENTE

Reserva Ecológica privada El Mainó Ruta Prov. 13 Km 10.3. 922 15628948

SAN VICENTE El Mainó

Complejo Aguas Vivas R.N.14 Km 968. 3755 710096 / 3755 596005

SAN VICENTE Aguas Vivas

Complejo Lodge UDPM Ruta Nac.14, Km 968. 3755 208238

SAN VICENTE "SÓLO PARA AFILIADOS"



Complejo Recreativo Doña Eva Paraje Deseado, a 400 m de Ruta 101. 3757 617522

ANDRESITO Complejo Recreativo Doña Eva

Camping Yiyo Paraje Blanquita. 3757 416654

ANDRESITO @yiyocostarioaguazú

Camping Elsa Rojas Atrás de Aeroclub, Km 10. (Con Reserva) 3757 468935

COLONIA DELICIA Camping Familiar

Camping HB. Ruta Costera 24. 3757 672809

ANDRESITO @campinghb

Camping Bela Park Paraje Campiña de Américo. 3741 407661

BERNARDO DE IRIGOYEN Camping Bela Park

Camping Lo de Nené R.N.12, Km 1565. 296 4402942 / 3751 561362

COLONIA DELICIA Complejo Lo de Nené

Camping El Tateto Colonia Itatí. 3757 448977

ANDRESITO

Complejo Cabaña Zapaia B° Joaquín Piña. 3741 470020

BERNARDO DE IRIGOYEN Complejo Cabañas Zapaia

Agroturismo El Parque Arbol Gigante Colonia María Magdalena. 3757 570154

COLONIA DELICIA Agroturismo El Parque Arbol Gigante

Camping Elian y Raul Paraje María Soledad. R.101. 3757 440707

ANDRESITO

Camping Yoni y Nani Ruta 14, frente al ejercito. 3741 413229

BERNARDO DE IRIGOYEN

Complejo Ysry R.N. 12, km 1550. 3751 311382

COLONIA VICTORIA Complejo Ysry.

Camping Pasa Fauna Paraje María Soledad. R.101. 3757 440707

ANDRESITO

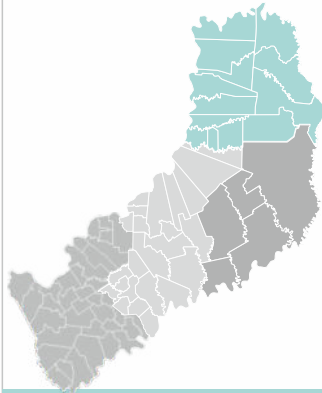
Toro de la Selva Ruta 101. 3758 523301

BERNARDO DE IRIGOYEN Complejo Turístico Salto El Toro de la Selva

Camping La Familia Calle Pionero Joaquín Schaffer Km 4. 3751 501663

ELDORADO La Familia

REGIÓN NORTE



REFERENCIAS

CONTACTO

- LOCALIDAD & LUGAR
- DIRECCIÓN
- TÉLEFONO
- REDES SOCIALES

RECURSO DE AGUA

- PILETA NATURAL
- PILETA
- RÍO/ARROYO
- CASCADA

ACCESOS

- ASFALTADO
- EMPEDRADO/CONSOLIDADO
- TERRADO

COMODIDADES

- PARRILLA
- QUINCHO
- DUCHA AGUA FRÍA
- DUCHA AGUA CALIENTE

MEDIOS DE PAGO

- MERCADO PAGO
- DÉBITO
- EFECTIVO
- GRATUITO

COMIDAS

- KIOSKO/PROVEDURÍA
- KIOSKO

OTROS

- PISTA DEPORTIVA
- EVENTOS
- ESPACIOS INFANTILES

Camping La Colina Matienzo 975, Km 3. 3751 36006
ELDORADO La Colina Camping

Camping El Caribe Barrio Reconquista a 2 km del centro. 3757 678858
PTO. ESPERANZA

Refugio Ecológico Eterno Reverdecer Rosario Ceballos n°6, Km5, B° Hermoso. 3757 314684
PUERTO IGUAZÚ eternoreverdecer.iguazu
 (Aceptan mascotas a convenir)

Complejo Copacabana R.N.12, Km 1546. 3751 679295
ELDORADO Complejo Turístico

Complejo La Chacrita Barrio Helvética, sin número. 3757 576930 / 3757 430137
PTO. ESPERANZA @lachacritaeventos

Rancho Dos Hermanos Calle Los Libertadores, Poste 103. 3757 510362
PUERTO IGUAZÚ

Balneario Piray Guazú Av. Córdoba, Km 9.
ELDORADO

Granja La Abuela complejo educativo B° Berguer s/n. 3757 409487
PTO. ESPERANZA @granja_laabuela

Tierra Roja Parque Recreativo B° Los Yerbales, Av. Cataratas. 3757 317593
PUERTO IGUAZÚ www.tierrarojaiguazu.com

Cueva Mini Lodge A.G. Nolde a 4km de Av. San Martín km3. 3751 408200
ELDORADO Cueva Mini Lodge y Adventure.

Ex Club de pesca Barrio Helvecia.
PTO. ESPERANZA

Canela Iguazú Paraje Cabure-i, Comandante Andrestro. 3757 675662
PUERTO IGUAZÚ

La Cartera San Cayetano. 3757 505427
LIBERTAD

Quincho para eventos Tierra Nossa. Barrio La Cuchara. 3757 528443
PTO. ESPERANZA @terranoossa

Costa Ramón Irupé y Rosa Blanca, B° Santa Rosa. 3747 432514
PUERTO IGUAZÚ

Parque Acuático Ruta Nacional 12. 3757 496030
LIBERTAD Parque Acuático Uruguay-i

Camping Familiar Barrio Berguer sin número. 3757 587024
PTO. ESPERANZA @camping_familiar

Piscina Ruta 19 Av. del Trabajo. 3757 528845
WANDA Piscina Ruta 19

Ecoparque Ruta Nacional 12.
LIBERTAD

Arroyo Aguara-i "El 300" Ruta Nac.12, en el km 1577,5.
PTO. ESPERANZA

Camping Camioneros Av. Juan Negro
WANDA Futbol Camping

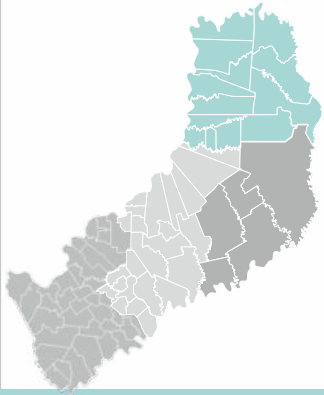
La Susi del Moro San Isidro Labrador.
LIBERTAD Cabañas La Susi del Moro

Bajada Paraná Km 1.
PTO. ESPERANZA

Camping Panambi Ruta Prov.19, a 850 m de la rotonda de Wanda. 3757 518228
WANDA Camping Panambi

2025

REGIÓN NORTE



REFERENCIAS

CONTACTO		LOCALIDAD & LUGAR		DIRECCIÓN
		TELÉFONO		REDES SOCIALES
RECURSO DE AGUA		PILETA NATURAL		PILETA
		RÍO/ARROYO		CASCADA
ACCESOS		ASFALTADO		EMPEDRADO/CONSOLIDADO
		TERRADO		
COMODIDADES		PARRILLA		QUINCHO
		DUCHA AGUA FRÍA		DUCHA AGUA CALIENTE
		ESPACIO PARA CARPAS		CABAÑAS
		MOTORHOME		ACEPTAN MASCOTAS
		MERCADO		
MEDIOS DE PAGO		MERCADO PAGO		DÉBITO
		EFFECTIVO		GRATUITO
COMIDAS		KIOSKO/PROVEDURÍA		KIOSKO
OTROS		PISTA DEPORTIVA		EVENTOS
		ESPACIOS INFANTILES		

Beira Mar Ecoturismo Camino Rural acceso a 300m de Ruta 19, Km 13. 3757 681705

WANDA Beira Mar

Salto Bonito Ruta Prov. 19, a 500 m de la rotonda de Wanda. 3757 466137 / 3757 306364

WANDA

Sitio de la Vida La Querencia límite entre Libertad y Wanda. 3757 535169

WANDA

Camping El Mirador Ruta Nac. 12, Km 1592. Arroyo Tupicúa. 3757 627538

WANDA El Mirador Camping Wanda

Camping CESE Wanda, a 2000 mts de Ex. R. 12.

WANDA Camping Cese

Camping Casimiro Frente al Salto Central. 3764 252997

SAN ANTONIO Camping Casimiro



8 TIPS

Para viajar placentemente por las rutas de Misiones

- 1- Las rutas misioneras son sinuosas, respetá la señalización y velocidades máximas permitidas.
- 2- Los animales salvajes suelen atravesar las rutas, manejá con atención sobre todo por las noches.
- 3- Reducí la velocidad en zonas urbanas.
- 4- El clima de Misiones es húmedo y con muchos días lluviosos; no olvides que las distancias de frenado deben ser mayores.
- 5- No arrojes residuos en la vía pública, contribuí a conservar este maravilloso ambiente natural.
- 6- En la provincia rige la ley de alcohol cero al volante, sé responsable.
- 7- Utilizá siempre los cinturones de seguridad.
- 8- Viajá tranquilo y disfrutá de los paisajes que ofrecen nuestros caminos.

Ayudanos



MISIONES

Ministerio de Turismo

TUMISIONES

TU MISIÓN



vivir la libertad desde el aire



energizar con la madre tierra




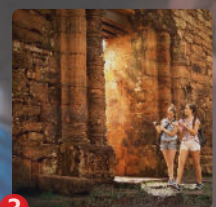



conectar con la fluidez del Agua



CONTRATÁ PRESTADORES

- ✓ Idóneos
- ✓ Capacitados
- ✓ Con seguros



1 CIUDAD DE POSADAS

2 PARQUE DE LA CRUZ

3 CONJUNTO JESUÍTICO DE SAN IGNACIO MINÍ

4 SALTO ENCANTADO

5 SALTOS DEL MOCONÁ

6 CATARATAS DEL IGUAZÚ

DISTANCIAS Aproximadas expresadas en kilómetros	Posadas	Candelaria	Santa Ana	San Ignacio	Jardín América	Capióví	Puerto Rico	Montecarlo	Eldorado	Wanda	Pto. Iguazú	San José	Apóstoles	L.N. Alem	Oberá	Aristóbulo del Valle	San Vicente	San Pedro	San Javier	Alba Posse	El Soberbio	B. de Irigoyen	Andresito
Posadas	●	25	40	56	96	116	130	176	200	250	295	42	61	77	91	136	168	234	115	146	208	333	327
Candelaria	25	●	22	38	78	98	112	158	182	232	277	44	63	59	73	118	150	216	97	128	190	315	307
Santa Ana	40	22	●	16	56	76	90	136	160	210	255	66	85	37	51	96	128	194	75	106	168	293	286
San Ignacio	56	38	16	●	40	60	74	120	144	194	239	82	101	53	67	80	112	178	91	122	165	277	271
Jardín América	96	78	56	40	●	20	34	80	104	154	199	122	141	93	92	40	72	138	131	115	125	237	231
Capióví	116	98	76	60	20	●	14	60	84	134	179	142	161	113	112	60	92	158	151	135	145	217	220
Puerto Rico	130	112	90	74	34	14	●	46	70	120	165	156	175	127	126	74	84	150	165	147	137	203	197
Montecarlo	176	158	136	120	80	60	46	●	24	74	119	202	221	173	156	86	74	130	210	237	127	157	158
Eldorado	200	182	160	144	104	84	70	24	●	50	95	226	245	197	180	110	98	106	234	261	151	133	132
Wanda	250	232	210	194	154	134	120	74	50	●	45	276	295	247	230	160	148	156	284	211	201	183	70
Puerto Iguazú	295	277	255	239	199	179	165	119	95	45	●	321	340	292	275	205	193	201	329	256	246	228	110
San José	42	44	66	82	122	142	156	202	226	276	321	●	17	56	82	138	183	248	101	140	235	356	358
Apóstoles	61	63	85	101	141	161	175	221	245	295	340	17	●	75	101	171	203	269	71	156	218	378	375
Leandro N. Alem	77	59	37	53	93	113	127	173	197	247	292	56	75	●	26	96	128	194	38	81	143	309	331
Oberá	91	73	51	67	92	112	126	156	180	230	275	82	101	26	●	70	102	168	64	55	117	283	326
Aristóbulo del Valle	136	118	96	80	40	60	74	86	110	160	205	138	171	96	70	●	32	98	134	75	85	213	272
San Vicente	168	150	128	112	72	92	84	74	98	148	193	183	203	128	102	32	●	66	156	83	53	181	294
San Pedro	234	216	194	178	138	158	150	130	106	156	201	248	269	194	168	98	66	●	222	149	119	115	229
San Javier	115	97	75	91	131	151	165	210	234	284	329	101	71	38	64	134	156	222	●	89	151	337	378
Alba Posse	146	128	106	122	115	135	147	137	161	211	256	140	156	81	55	75	83	149	89	●	78	264	348
El Soberbio	208	190	168	165	125	145	137	127	151	201	246	235	218	143	117	85	53	119	151	78	●	234	346
B. de Irigoyen	333	315	293	277	237	217	203	157	133	183	228	356	378	309	283	213	181	115	337	264	234	●	252
Andresito	327	307	286	271	231	220	197	158	132	70	110	358	375	331	326	272	294	229	378	348	346	252	●